

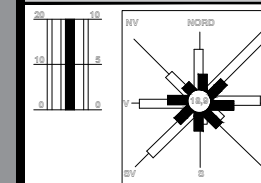
P. U. Z.

"Construire locuință și împrejmuire"

Oras ZARNESTI, Judetul BRAȘOV

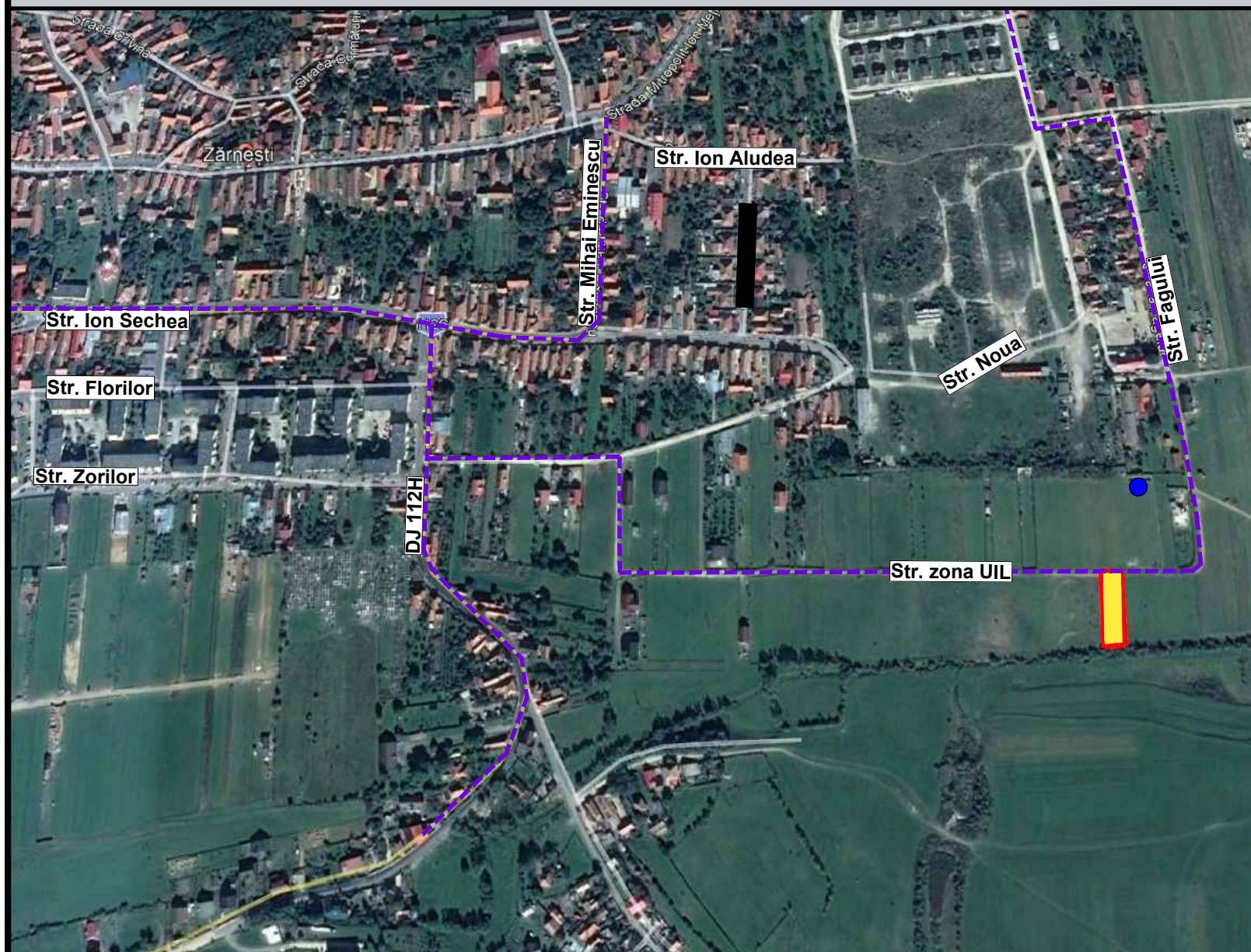
ÎNCADRARE ÎN ZONA

Pl. 01



Adresa lucrării: Str. zona UIL, Nr. FN, oras Zarnesti, județul Brașov

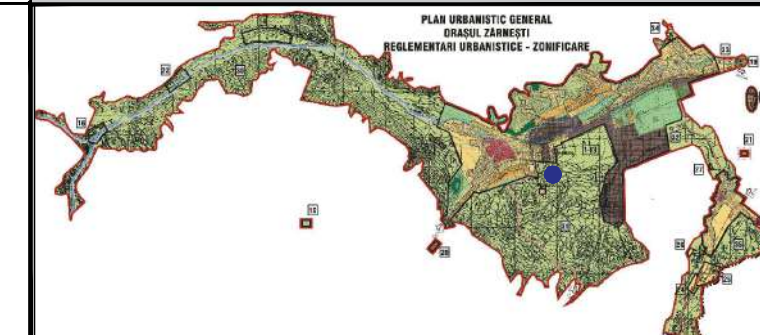
ÎNCADRARE ÎN ZONĂ- Sc. 1:5 000



SISTEM DE PROIECTIE: STEREO '70
SISTEM DE REFERINTA: MAREA NEAGRA '75

Nr. Pct.	Coordonate pct.de contur		Lungimi laturi D(i,i+1)
	X [m]	Y [m]	
1	450892.107	526013.415	18.146
2	450891.878	525995.270	63.945
3	450827.942	525996.322	11.320
4	450829.088	526007.584	6.869
5	450829.404	526014.446	62.711
S(măs)=1147mp			

ÎNCADRARE ÎN P.U.G.
- Sc. 1:200 000



PROIECTANT
URBANISM:

S.C. AMMA SMART DESIGN S.R.L.

Intr. Titan, nr.36, cam. 1, Sector 3, Bucuresti
Tel.: 0767 756 738, email: ammasmartdesign@gmail.com
C.U.I. 39959811, J40/14304/04.10.2018
Cont ING Bank: RO05INGB0000999908418772

LEGENDA

- Limita teren ce a generat P.U.Z.
- Drum de acces si legatura cu DN 73

	NUME	SEMNETURA	STAMPILA
SEF PROIECT	arh. Mihaela MARINESCU		
PROIECTAT	arh. Albert Marius CHICOS		
DESENAT	arh. Albert Marius CHICOS		
INITIATOR:	Neculoiu Ionut		
BENEFICIAR:	Consiliul Local al Orasului Zarnesti, județul Brașov		
Amplasament:	Str. zona UIL, Nr. FN, Oras Zarnesti, județul Brașov		
Denumire proiect:	Plan Urbanistic Zonal "CONSTRUIRE LOCUINTA SI IMPREJMUIRE"		
Titlu plansa:	PLAN ÎNCADRARE ÎN ZONĂ		Faza: P.U.Z.
Data: Iulie 2019	Scara: 1:5000	Plansa nr.: 01	Proiect nr.: 1912/2019